



**КОМИТЕТ ИМУЩЕСТВЕННЫХ ОТНОШЕНИЙ
АДМИНИСТРАЦИИ ПЕРМСКОГО МУНИЦИПАЛЬНОГО РАЙОНА**

РЕШЕНИЕ

о размещении объектов № 392

Пермский край
Пермский район

28.05.2021

Комитет имущественных отношений администрации Пермского муниципального района разрешает Акционерному обществу «Газпром газораспределение Пермь» (ИНН 5902183841, ОГРН 1025900512670, почтовый адрес: 614000, г. Пермь, ул. Петропавловская, 43)

размещение объекта «газопровод давлением до 0,6 Мпа, для размещения которого не требуется разрешение на строительство»

на землях государственная собственность на которые не разграничена

на срок 1 год с 28.05.2021 г. по 27.05.2022 г.

Местоположение: Пермский край, Пермский район, Култаевское с/п, д. Шилово, ул. 9 мая, к земельному участку 4

Приложение: схема предполагаемых к использованию земель или части земельного участка.

И. о. председателя комитета
имущественных отношений
администрации Пермского
муниципального района



Королева
(подпись, печать)

М.В. Королева

Схема предполагаемых к использованию земель или части земельного участка

Объект: Газопровод давлением до 0,6 Мпа, для размещения которого не требуется разрешения на строительство

Местоположение: расположенных по адресу: Пермский край, Пермский р-н, с.п. Кудтаевское, д. Шилово, ул. 9 мая, к з/у 4

Площадь земель или части земельного участка, кв.м.: 487

Категория земель: земли населенных пунктов

Вид разрешенного использования: -

Описание границ смежных землепользователей:

От точки н1 до точки н4 - земли общего пользования

От точки н4 до точки н5, от точки н16 до точки н1 - земельный участок с кадастровым номером 59:32:1450002:531









От точки н5 до точки н7, от точки н14 до точки н16 - земельный участок с кадастровым номером 59:32:0000000:13670

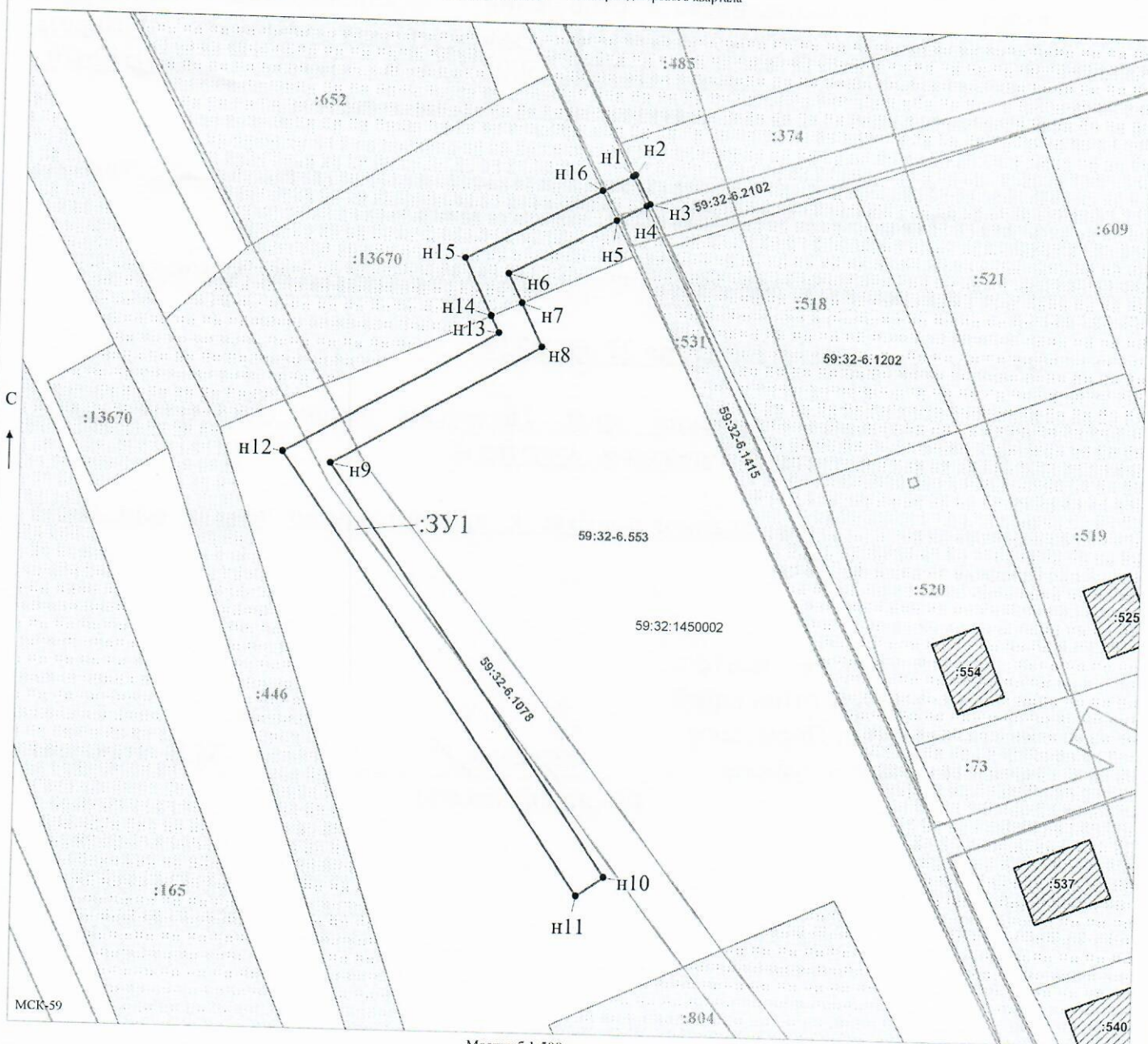
От точки н7 до точки н14 - земли общего пользования

Каталог координат, м

| № точки границы | X | Y |
|-----------------|-----------|------------|
| н1 | 508199.13 | 2210968.60 |
| н2 | 508199.31 | 2210968.95 |
| н3 | 508195.75 | 2210970.78 |
| н4 | 508195.54 | 2210970.37 |
| н5 | 508193.69 | 2210966.81 |
| н6 | 508187.00 | 2210953.92 |
| н7 | 508183.54 | 2210955.61 |
| н8 | 508178.36 | 2210958.13 |
| н9 | 508163.79 | 2210933.10 |
| н10 | 508114.65 | 2210967.05 |
| н11 | 508112.37 | 2210963.75 |
| н12 | 508165.07 | 2210927.36 |
| н13 | 508179.94 | 2210952.91 |
| н14 | 508181.92 | 2210951.95 |
| н15 | 508188.76 | 2210948.62 |
| н16 | 508197.28 | 2210965.04 |
| н1 | 508199.13 | 2210968.60 |

Условные обозначения:

-  - предполагаемый участок земель, на которых планируется размещение объекта
-  - границы и номер земельного участка, сведения о которых внесены в ЕГРН
-  - границы и номер объекта капитального строительства, сведения о которых внесены в ЕГРН
-  - граница кадастрового квартала
-  - зоны с особыми условиями использования территории, сведения о которых внесены в ЕГРН
-  - обозначение запрашиваемого земельного участка
-  - характерная точка границ земель или части земельного участка
-  - номер кадастрового квартала



МСК-59

Масштаб 1:500

Заявитель: _____ / Егошина И.В.
 (подпись, расшифровка подписи)
 МП
 (для юридических лиц
 и индивидуальных предпринимателей)